

	<p style="text-align: center;">Konsorcjum:</p> <p style="text-align: center;">Lider – STRABAG Infrastruktura Południe[®] Sp. z o.o. ul. Lipowa 5 a, 52-200 Wrocław e-mail: info_pl_sip@strabag.com Dyrekcja PH Oddział Katowice, ul. Kolisty 25, 40-467 Katowice</p> <p style="text-align: center;">Partner - P. I. „IMB-Podbeskidzie” Sp. z o.o. ul. Górny Bór 31a, 43-430 Skoczów e-mail: biuro@imbpodbeskidzie.pl</p> <p style="text-align: center;">„Przebudowa drogi wojewódzkiej nr 948 od DK 52 do drogi wojewódzkiej nr 946. Część I – odcinek A,B,C od km 17+651 do km 30+520</p>	
---	---	---

Katowice, 03.08.2021

Nr ref.: PHDD/948.1//0403/TwJ/2021

ADRESACI:

wg rozdzielnika

Dotyczy: „Przebudowa drogi wojewódzkiej nr 948 od DK 52 do drogi wojewódzkiej nr 946. Część I – odcinek A,B,C od km 17+651 do km 30+520”.

Powiadomienie o planowanym wprowadzeniu zmiany w istniejącej organizacji ruchu –

INFORMACJE UZUPEŁNIAJĄCE DLA LOKALNYCH INSTYTUCJI I URZĘDÓW:

1. Oznakowanie odcinka przebudowy drogi DW948 w km 17+651 ÷ 22+700 (ul. Żywiecka na odcinku od ronda w m. Kobiernice do skrzyżowania z ul. Łazki w m. Międzybrodzie Bialskie
2. Objazd dla ruchu tranzytowego dla odcinka drogi DW 948 podlegającego przebudowie,
3. Lokalny objazd dla odcinka drogi DW 948 podlegającej przebudowie w km 17+651÷ 22+700.

Wykonawca robót na zadaniu p.n. „Przebudowa drogi wojewódzkiej nr 948 od DK 52 do drogi wojewódzkiej nr 946. Część I – odcinek A,B,C od km 17+651 do km 30+520” informuje o planowanych w dniu 09.08.2021, godz. 13.00 - zmianach w organizacji ruchu w związku z realizacją w/w inwestycji drogowej.

Wykonawca przekazuje do wiadomości informacje uzupełniające dotyczące zmian w organizacji ruchu zaplanowanych w dniu 09.08.2021 związanych z wprowadzeniem:

1. Tymczasowa organizacja ruchu związana z oznakowaniem odcinka przebudowy drogi DW948 w km 17+651 – 22+700 (od ronda w m. Kobiernice do skrzyżowania drogi DW948 z ul. Łazki).

Oznakowanie odcinka drogi DW 948 podlegającej przebudowie w km 17+651÷ 22+700, zostanie wprowadzone zgodnie z zatwierdzonym projektem tymczasowej organizacji ruchu etap 1 – zatwierdzenie KT-RIR.8022.784.2020.GRZ, KT-RIR.KW-00458/21 z dnia 18.03.2021. Oznakowanie tymczasowej organizacji ruchu przewiduje ograniczenia w ruchu pojazdów na odcinku drogi DW948 podlegającym przebudowie. Oznakowanie tymczasowej organizacji ruchu na tym odcinku drogi dopuszcza warunkowo ruch pojazdów budowy, ruch pojazdów lokalnej komunikacji zbiorowej oraz dojazd do posesji przy ulicy: Łakowa, Gajowa, Zacisze, Zajazdowa, Zasolnica, Zakole, Źródłana, Sosnowa, Zaporą, Zaporowa, Żywiecka od skrzyżowania z DK52 do skrzyżowania z ul. Łazki.

Wykonawca informuje, że na podlegającym przebudowie odcinku drogi DW948 w km 17+651÷ 22+700 - w pierwszej fazie robót, będą realizowane roboty związane m.in. z niezbędną wycinką kolidujących drzew, roboty branżowe (sieć wodociągowa, gazowa , kanalizacja deszczowa).

W/w roboty będą realizowane w warunkach funkcjonowania wahadłowej organizacji ruchu sterowanej sygnalizacją świetlną.

2. Tymczasowa organizacja ruchu związana z oznakowaniem trasy objazdu dla ruchu tranzytowego dla odcinka drogi DW948 (Kobiernice – Oczków) - podlegającego przebudowie

Oznakowanie objazdu dla ruchu tranzytowego zostanie wprowadzone zgodnie z zatwierdzonym projektem tymczasowej organizacji ruchu – zatwierdzenie: KT-RIR.8022.784.2020.GRZ, KT-RIR.KW-00458/21 z dnia 18.03.2021, rys nr 1.3 (schemat objazdu).

Oznakowanie planowanej zmiany organizacji ruchu przekierowuje ruch tranzytowy pojazdów na oznakowaną trasę objazdu - od skrzyżowania drogi DW 948 z drogą DK 52 (rondo w m. Kobiernice) do skrzyżowania drogi DW 948 z drogą DW 946 w m. Oczków.

Przebieg trasy objazdu: droga DK 52 / droga S1 (Bielsko Biała-Żywiec) / droga DW 946 (Żywiec – Oczków). Skrzyżowania i lokalizacje węzłowe na trasie objazdu, zostaną oznakowane zgodnie z zatwierdzonym projektem organizacji ruchu.

W załączeniu mapa poglądowa trasy objazdu dla ruchu tranzytowego dla odcinka drogi DW 948 podlegającego przebudowie oraz rys. nr 1.3 – schemat objazdu dla ruchu tranzytowego (wg projektu organizacji ruchu na czas budowy).

3. Tymczasowa organizacja ruchu związana z lokalnym objazdem w związku z planowaną realizacją robót na odcinku drogi DW 948 podlegającej przebudowie w km 17+651÷ 22+700.

Oznakowanie trasy objazdu dla odcinka drogi DW 948 podlegającego przebudowie w km 17+651÷ 22+700, zostanie wprowadzone zgodnie z zatwierdzonym projektem tymczasowej organizacji ruchu etap 1 – zatwierdzenie KT-RIR.8022.784.2020.GRZ, KT-RIR.KW-00458/21 z dnia 18.03.2021.

Trasa lokalnego objazdu przebiega drogą powiatową od skrzyżowania drogi krajowej DK52 w m. Kobiernice, przez m. Porąbka, do skrzyżowania drogi DW948 z ul. Łazki w m. Międzybrodzie Bialskie.

W załączeniu mapa poglądowa trasy objazdu dla odcinka drogi DW 948 podlegającego przebudowie w km 17+651÷ 22+700 oraz rys. nr 1.4 – schemat objazdu dla etapu 1 (wg projektu organizacji ruchu na czas budowy).

Z poważaniem

KIEROWNIK BUDOWY

Janusz Tworek

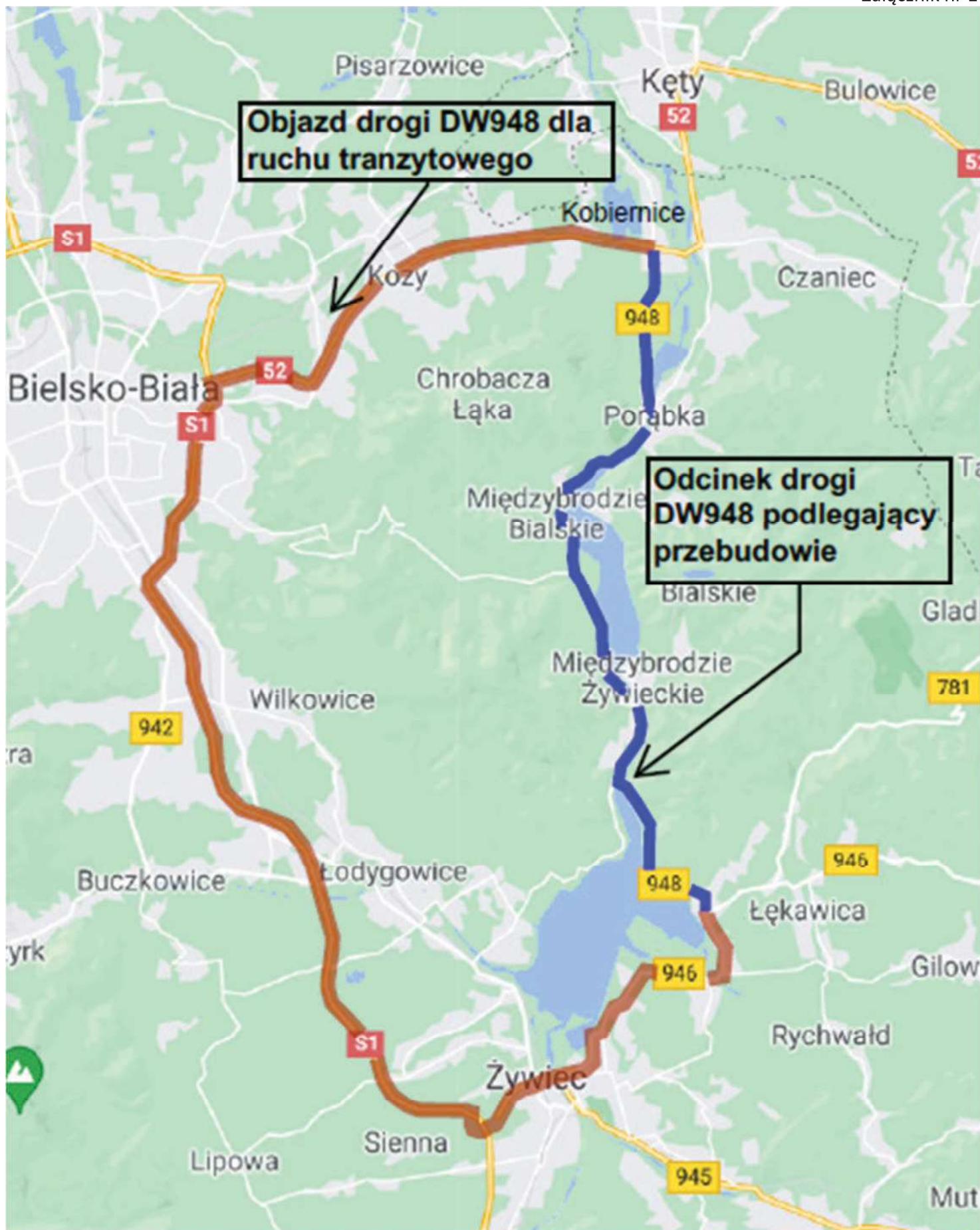
W załączeniu:

1. mapa poglądowa trasy objazdu dla ruchu tranzytowego dla odcinka drogi DW 948 podlegającego przebudowie
2. rys. nr 1.3 – schemat objazdu dla tranzytu - projekt organizacji ruchu na czas budowy
3. mapa poglądowa trasy lokalnego objazdu dla odcinka drogi DW 948 podlegającego przebudowie w km 17+651÷ 22+700
4. rys nr 1.4 – schemat objazdu dla etapu 1 - projekt organizacji ruchu na czas budowy

Lista rozdzielnika:

1. Starostwo Powiatowe Bielsko-Biała, ul. Piastowska 40, 43-300 Bielsko-Biała, email: kancelaria@powiat.bielsko.pl
2. Starostwo Powiatowe w Żywcu, ul. Krasińskiego 13, 34-300 Żywiec, e-mail: starostwo@zywiec.powiat.pl
3. Urząd Miejski w Bielsku-Białej, Pl. Ratuszowy 1, 43-300 Bielsko-Biała, e-mail: informacja@um.bielsko.pl
4. Urząd Miejski w Żywcu, Rynek 2, 34-300 Żywiec, e-mail: sekretariat@zywiec.pl
5. Urząd Gminy w Czernichowie, ul. Gminna 1, 32-070 Czernichów, e-mail: gmina@czernichow.com.pl
6. Urząd Gminy w Porąbce, ul. Krakowska 3, 43-353 Porąbka, e-mail: ors@porabka.pl
7. Urząd Gminy Kozy, 43-340 Kozy, ul. Krakowska 4, e-mail ug@kozy.pl
8. Urząd Gminy Gilowice, ul. Krakowska 40, 34-322 Gilowice, e-mail: uggilowice@gilowice.pl

9. Urząd Gminy w Łękawicy, ul. Wspólna 24, 34 - 321 Łękawica, e-mail: sekretariat@lekawica.com.pl
10. Urząd Gminy Łodygowice, ul. Piłsudskiego 75, 34-325 Łodygowice, e-mail: gmina@lodygowice.pl
11. Urząd Gminy Ślemień, ul. Krakowska 148, 34-323 Ślemień, e-mail: ugslemien@ugslemien.ig.pl
12. Komenda Miejska Policji w Bielsku-Białej, ul. Wapienna 45, 43-300 Bielsko-Biała, e-mail: rd@bielsko.ka.policja.gov.pl
13. Komenda Powiatowa Policji w Żywcu, 34-300 Żywiec, Aleja Piłsudskiego 52, e-mail: rd@zywiec.ka.policja.gov.pl
14. Komenda Powiatowa Państwowej Straży Pożarnej w Żywcu, ul. Objazdowa 2, 34-300 Żywiec, e-mail: straz@zywiec.kppsp.gov.pl
15. Komenda Miejska Państwowej Straży Pożarnej w Bielsku-Białej ul. Leszczyńska 43, 43-300 Bielsko-Biała, e-mail: espbielsko@katowice.kwpsp.gov.pl
16. Zespół Zakładów Opieki Zdrowotnej w Żywcu, ul. Żeromskiego 7, 34-300 Żywiec, e-mail: pogotowie@szpital.zywiec.pl
17. Bielskie Pogotowie Ratunkowe, 43-300 Bielsko-Biała, ul. E. Plater 14, e-mail: sekretariat@pogotowie.bielsko.pl
18. MZK Żywiec, Al. Wolności 24, 34-300 Żywiec, e-mail: sekretariat@mzk.zywiec.pl
19. Beskidzki Związek Powiatowo Gminny, ul. Legionów 54, 43-300 Bielsko Biała, e-mail: seweryn.kobiela@powiat.bielsko.pl
20. Komunikacja Beskidzka S.A., ul. Warszawska 7, 43-300 Bielsko Biała, e-mail: sekretariat@komunikacjabeskidzka.pl
21. Thermo-Car ZPUH Zajac Grzegorz, ul. Sanitarna 3, 43-311 Czernichów, e-mail: biuro@thermo-car.pl
22. Bus Żywiec – przewozy, e-mail: urbaniec.m@wp.pl
23. Kierownik Projektu Kazimierz Remiorz; ZDW w Katowicach, ul. Lechicka 24, 40-609 Katowice; e-mail: rpo.dw948@zdw.katowice.pl
24. Inżynier Kontraktu Jacek Muras, ul. Józefa Marcika 25D/2, 30-443 Kraków, e-mail: biuro.dw948@inkoconsulting.pl
25. Przedsiębiorstwo Inżynierii Drogowej Drog-mol, 42-625 Pyrzowice, ul. Wolności 84, e-mail: biuro@drogmol.com.pl
26. A/a



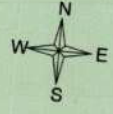
TRASA OBJAZDU DLA RUCHU TRANZYTOWEGO DLA ODCINKA DROGI DW948 PODLEGAJĄCEGO PRZEBUDOWIE



LEGENDA
 ———— Zarys Długości przebiegu w Etapie 3
 - - - - - Schemat objazdu na czas wytyczenia Etapu 3

Projektant	PRACOWNIA INŻYNIERSKA "TRÓ" - Dł. INŻYNIER GRZYŁĄK		
Wykonawca	DROGI, KANALIZACJA I SIŁKI W ODC. DO SZCZECINA 2, 3 I 4		
Wzrost	37-400 WARSZAWA		
Wzrost	DROGI 396		
Wzrost	* MIKROKOSZYSTWA I SIŁKI W ODC. DO SZCZECINA 2, 3 I 4 * MIKROKOSZYSTWA I SIŁKI W ODC. DO SZCZECINA 2, 3 I 4 * MIKROKOSZYSTWA I SIŁKI W ODC. DO SZCZECINA 2, 3 I 4		
Wzrost	ORGANIZACJA RUCHU NA CZAS BUDOWY		
Wzrost	Schemat objazdu dla tranzytu		
Wzrost	1:10000	1:5000	1:5000
Wzrost	1:5000	1:5000	1:5000
Wzrost	1:5000	1:5000	1:5000
Wzrost	1:5000	1:5000	1:5000

Zakładka do załącznika
 022 784 2020-602
 022 784 2020-602
 022 784 2020-602
 022 784 2020-602



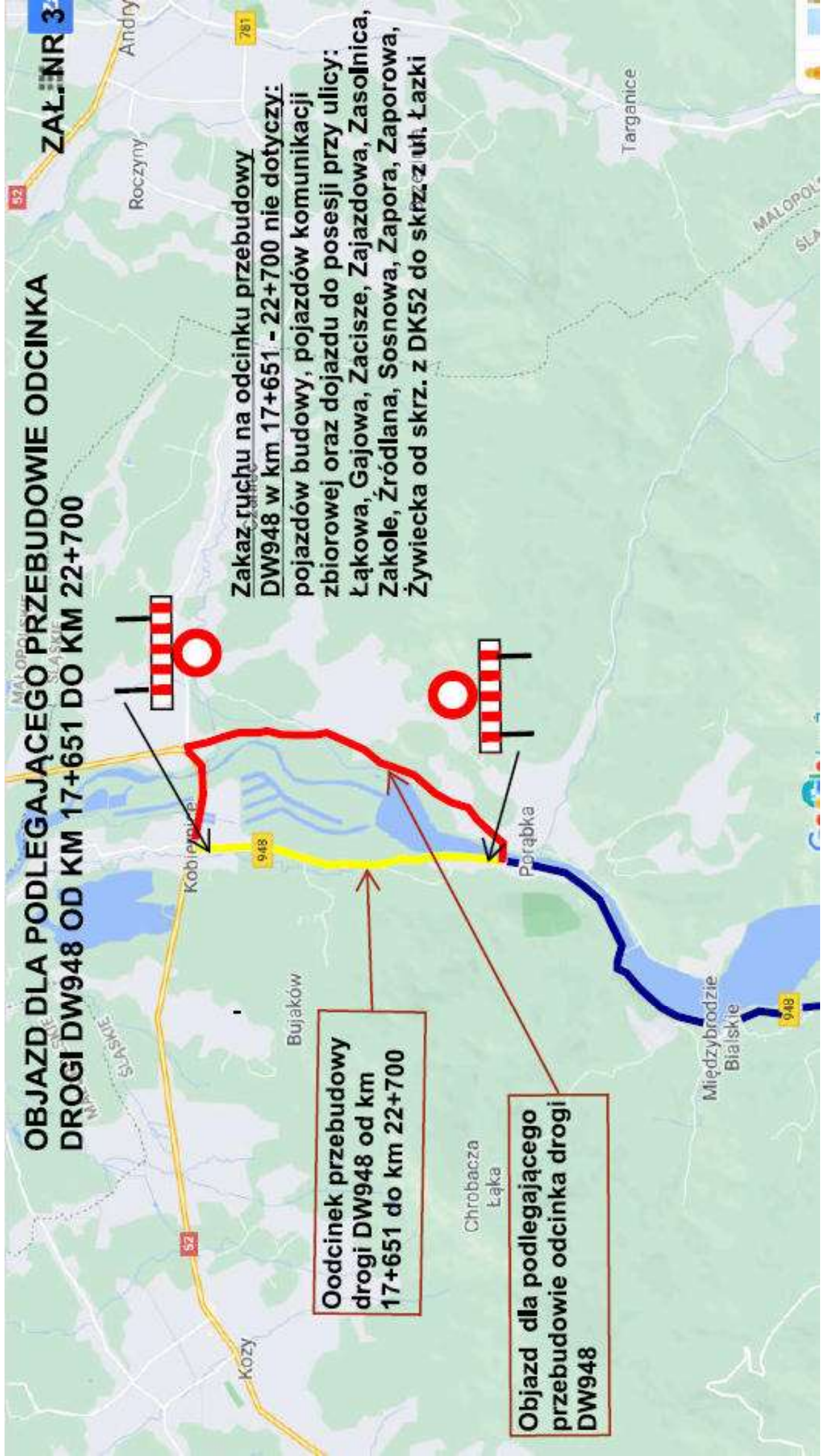
OBJAZD DLA PODLEGAJĄCEGO PRZEBUDOWIE ODCINKA DROGI DW948 OD KM 17+651 DO KM 22+700

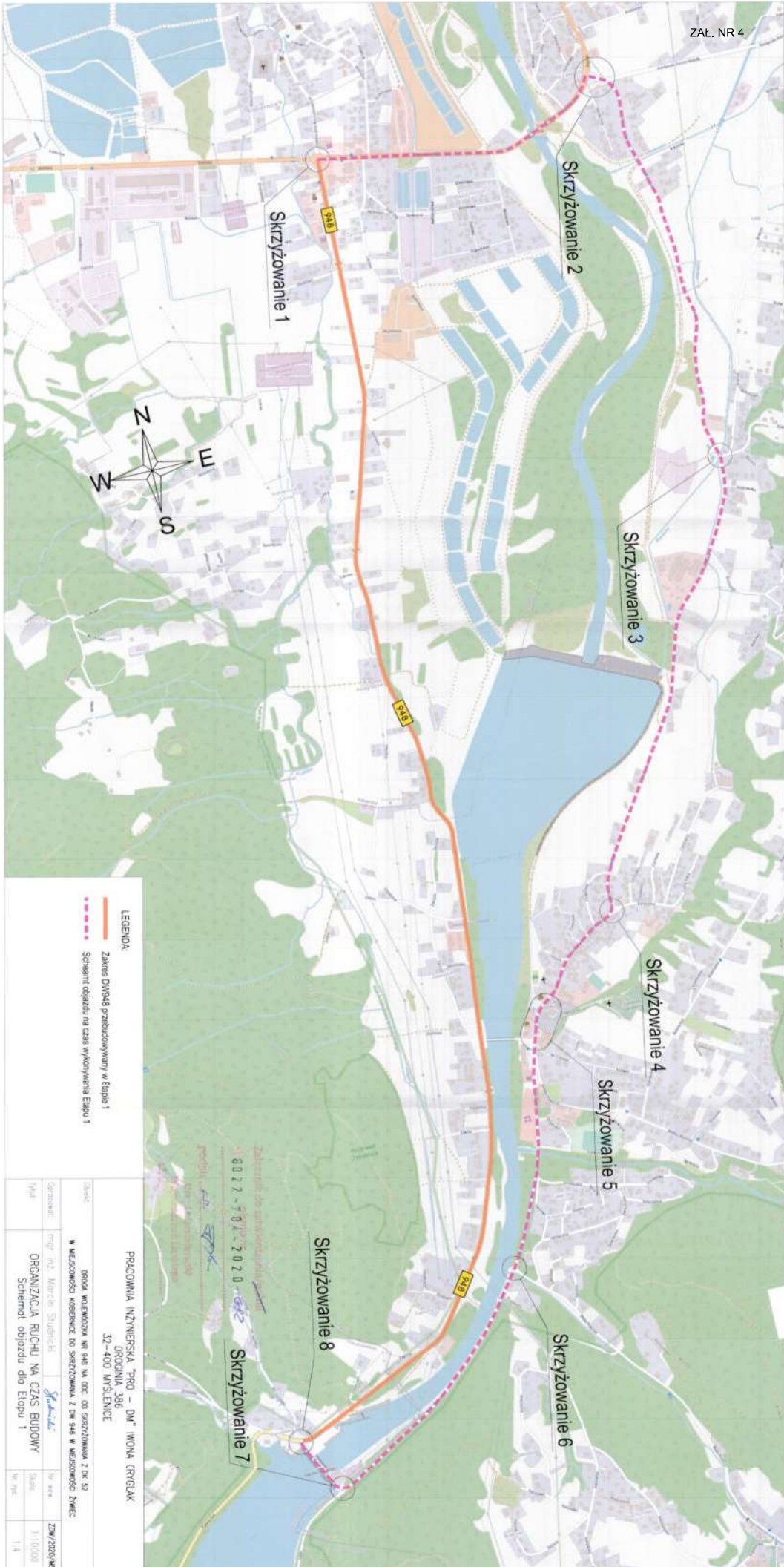
ZAŁ. NR 3

Zakaz ruchu na odcinku przebudowy DW948 w km 17+651 - 22+700 nie dotyczy pojazdów budowy, pojazdów komunikacji zbiorowej oraz dojazdu do posesji przy ulicy: Łąkowa, Gajowa, Zacisze, Zajazdowa, Zasolnica, Zakole, Źródłana, Sosnowa, Zaporą, Zaporowa, Żywiecka od skrz. z DK52 do skrz. z ul. Łąki

Odcinek przebudowy drogi DW948 od km 17+651 do km 22+700

Objazd dla podlegającego przebudowie odcinka drogi DW948





- LEGENDA**
- Zakres DNR48 przebudowywany w Etapie 1
 - Schemat obrotu na czas wykończenia Etapu 1

<p>PRACOWNIA INŻYNIERSKA "PRO - DW" IMONA GRYGŁAK DROGINIA 396 32-400 MYSLEŃCIE</p>		<p>0027-707-2070-62 0027-707-2070-62 0027-707-2070-62</p>	
<p>ORGANIZACJA RUCHU NA CZAS BUDOWY Schemat obrotu do Etapu 1</p>		<p>ORGANIZACJA RUCHU NA CZAS BUDOWY Schemat obrotu do Etapu 1</p>	
Skala:	1:10000	Wielkość:	ZM/2020/KS
Wzrost:	1:10000	Wzrost:	1:10000